



Achtung: Vor Materialbestellung und Einbindung in bestehende Wasserleitungen sind vom AN durch Suchschlitze nachweislich die Durchmesser der vorhandenen Wasserleitungen festzustellen und mit der Planung abzugleichen. Sollten hier Unstimmigkeiten auftreten, so ist unverzüglich die örtliche Bauleitung des Auftraggebers zu informieren.

Achtung: Hausanschlüsse (Lage und Durchmesser) vor Bauausführung mit Grundrißplaner und Auftraggeber abstimmen. Grundsätzlich Rohmaterial: PE

Verlegetiefe: 1,50 m Schüttelüberdeckung bezogen auf die Fahrbahnhöhe bzw. auf das Gelände.

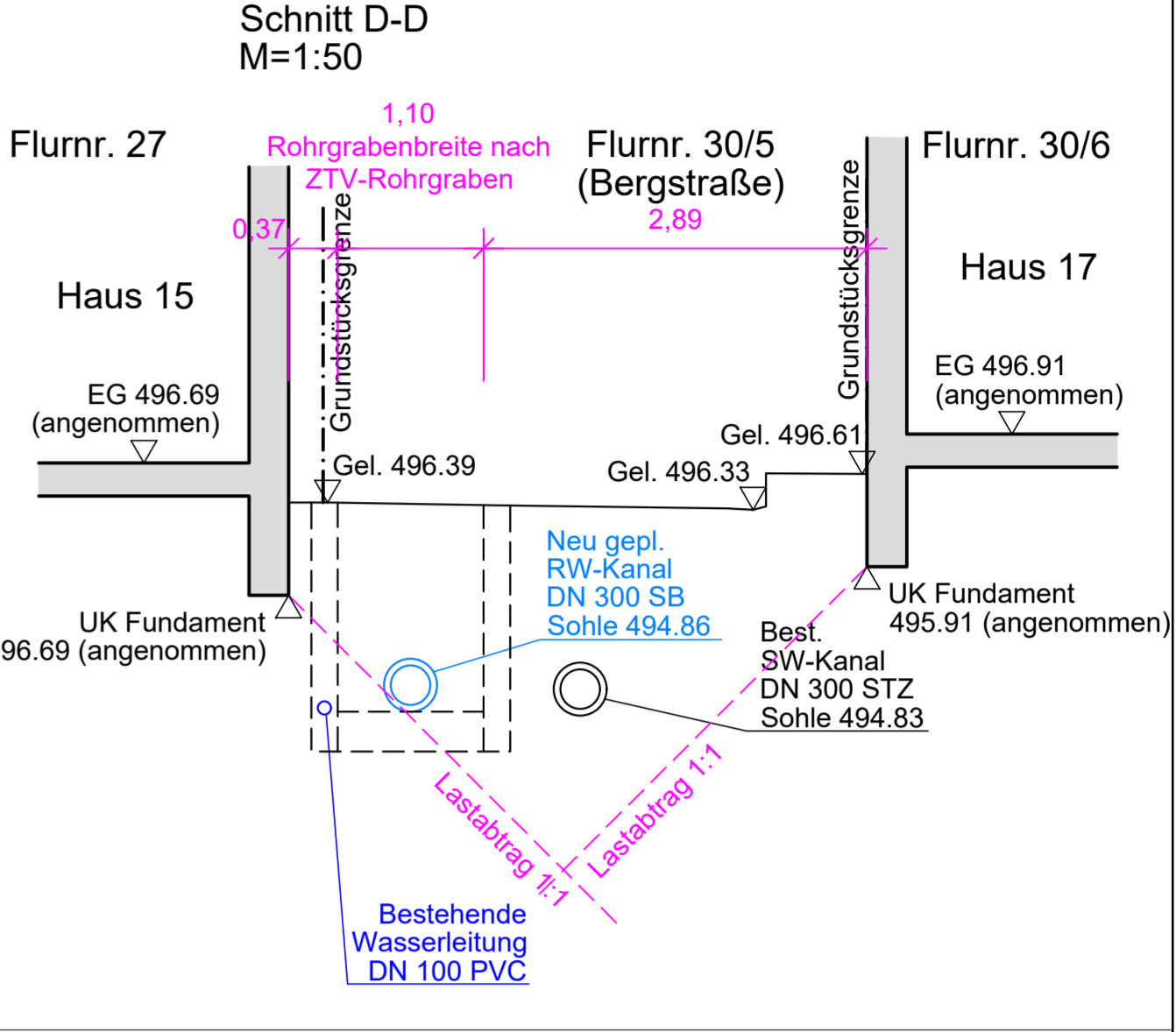
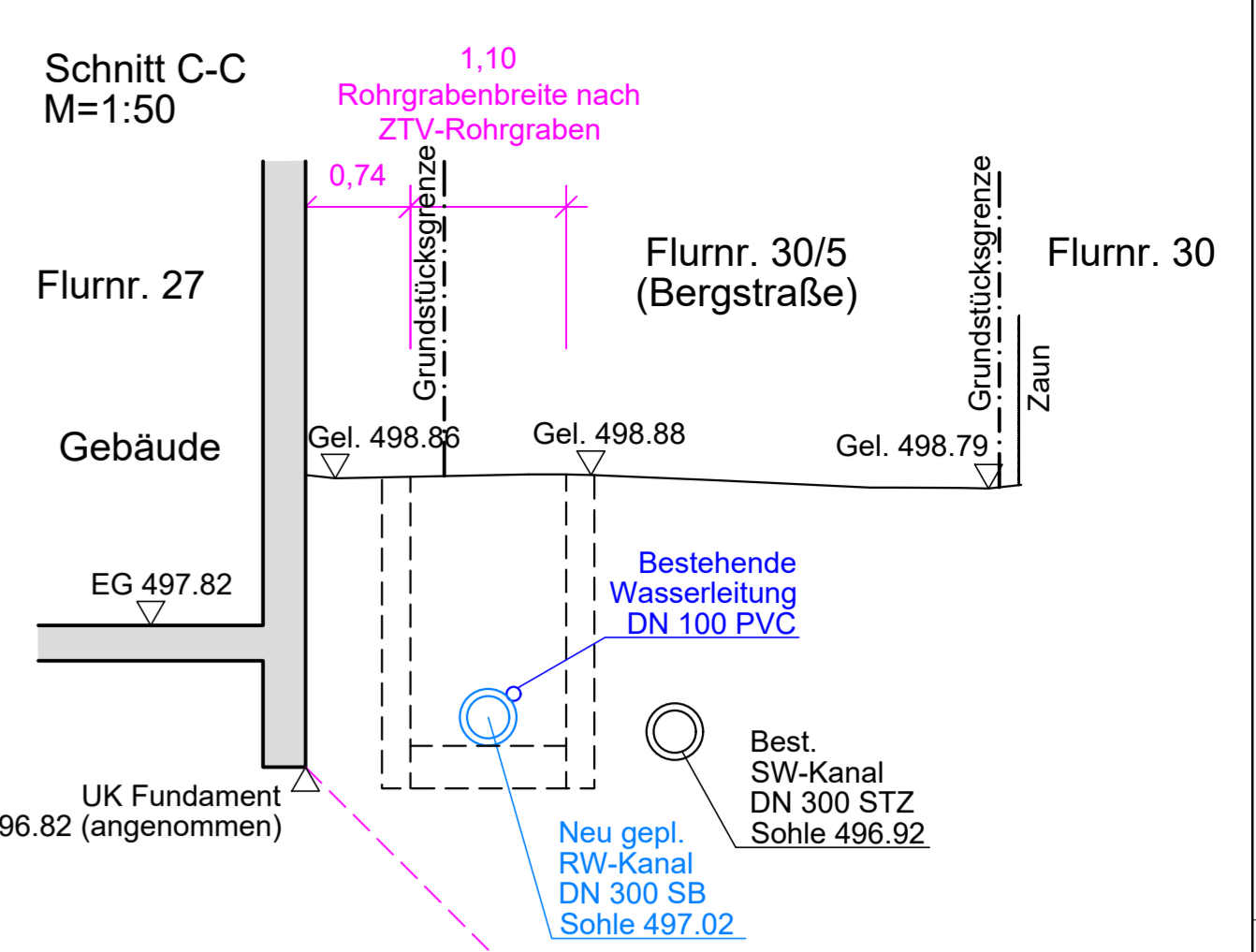
Achtung: Verengungsbereich der Armaturen- und Rohrhersteller beachten!

Achtung: Gesamte Leitung zugischer ausführen! PE-Leitungen mit Schweißnahtverbindung. Formstücke mit PE-Einschweißenden inkl. Spannung PVC-Leitungen mit HAWLE-Rohrclipper

1 E-Stock 125
1 E-Stock 100
1 E-Stock 80 mit HA-Abgang
1 E-Stock 125 / 30°
1 X-Stock 125

Achtung:

- Best. SSK an neuen RW-Kanal umschließen;
- Lage und Tiefe best. Hausanschlüsse vor Baubeginn feststellen
- Festlegung der Hausanschlüsse vor Baubeginn mit Grundstückseigentümer



Achtung Trennsystem: Bei Erstellung der Hausanschlüsse auf Straße Trennung von Schmutz- und Regenwasser achten. Falls erforderlich, Regenwasser in separate Abwasserkanäle leiten.

Achtung: OK Detail Hausanschlüsse auf Höhe der Grundrißebene und Höhenangaben in der Regel 1:50 in neuer Grundrißebene setzen. Bei bestehenden Gebäuden, Anschlüsse überprüfen und ggf. neu erstellen bzw. auf neuen Kanal verlagern. Bei Erstellung der Hausanschlüsse ohne Bestandsplan ist das Leitungsnetz legemäßig auf Papieren (inkl. Koordinaten) und Höhenangaben nach m.NV genau einzumessen und zu dokumentieren.

Achtung: Die Darstellung von Spartenanlagen in den Lagerplänen erfolgt nachrichtlich, nach den Angaben der Spartenleiter. Veränderte Angaben können nur von den Vorgesetzten der Spartenangelegenheiten angefordert werden. Für die Vollständigkeit hatten die Mayr Ingenieure nicht die Verantwortung. Bei Erstellung der Hausanschlüsse sind die Spartenleiter zu informieren, wenn durch Suchschlitze die genaue Lage der Anlage ermittelbar ist.

Stand der Angaben Flurnr.: Juli 2022 (Regelgröße für Hausanschlüsselungen 10%)

Achtung: Nutzung der Bestanden der Bayerischen Vermessungsverwaltung: Die Darstellung der Flurstücksgrenzen in diesem Plan ist keine verbindliche Grenzfestlegung im Sinne des Vermessungs- und Katastergesetzes (VermessG). Rechtliche Ansprüche können demnach nicht geltend gemacht werden. Katasterangaben sind grundsätzlich vom Vermessungsamt bzw. der Direktion für Land-Entwicklung bestätigen zu lassen.

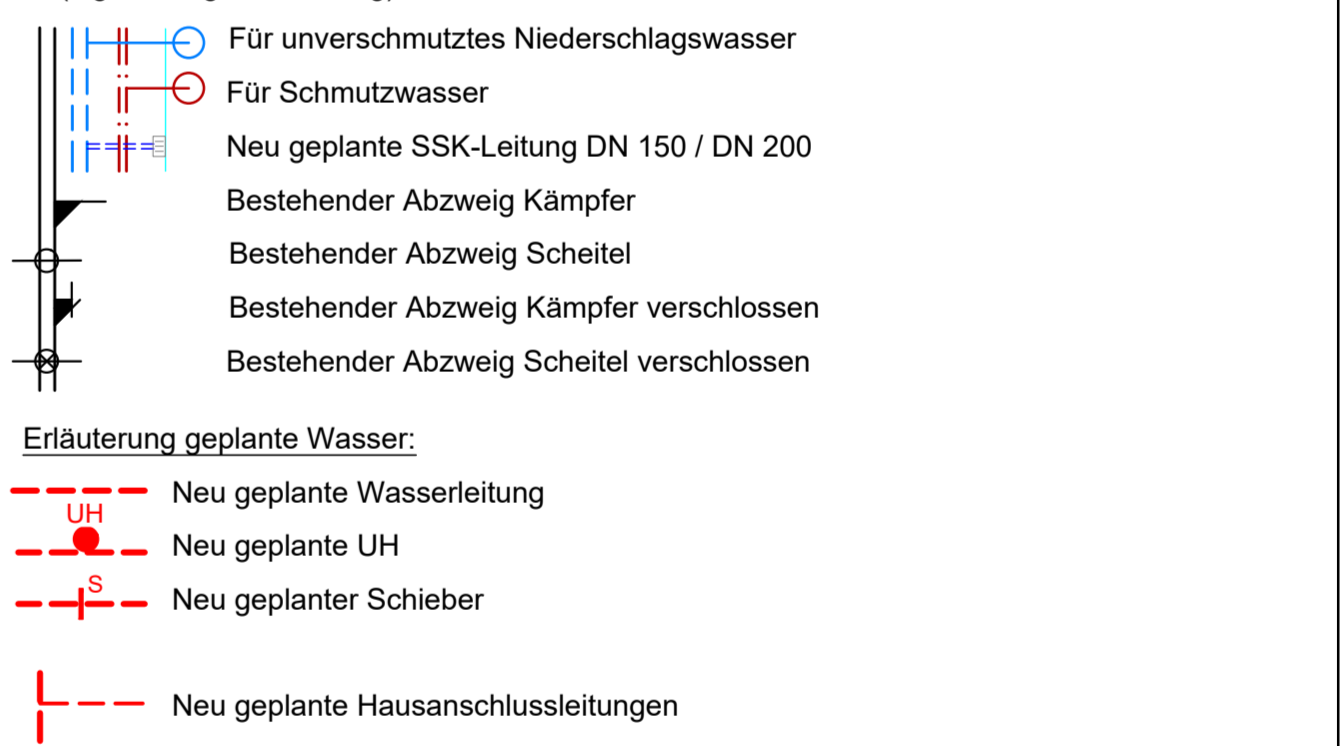
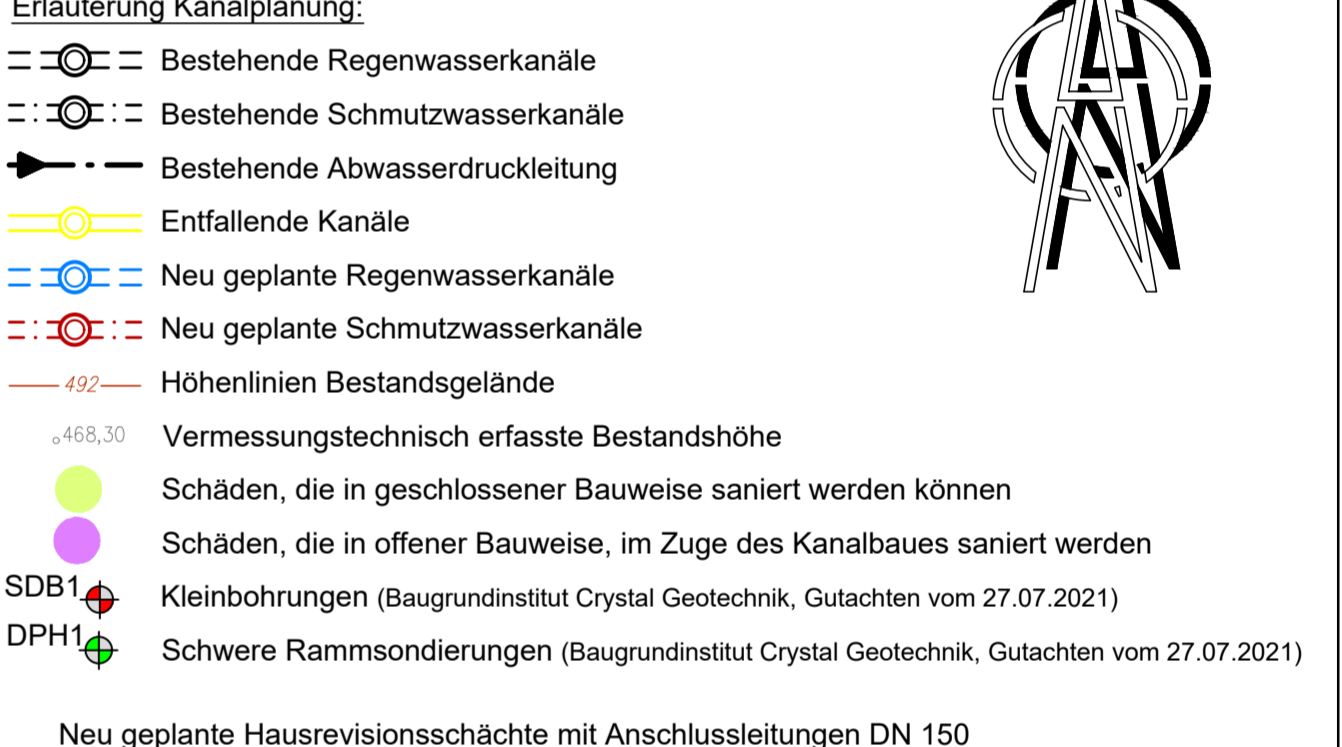
Querschnitte der Hausanschlüsselungen

Schmutzwasser (Trennsystem)	Einzelhauser Doppelhauser	id.R. DN 150
Mischwasser und Regenwasser (bei Trennsystem)	Wohnanlagen gesamtbebaute gesamtbebaute	id.R. DN 150

(Beim Einbau neuer Kanäle und Bauwerke in ein vorhandenes Kanalsystem sind vom AN die Anschlussbedingungen sowie Querschnitte und Material, vor Materialbestellung zu überprüfen und mit den Planangaben zu vergleichen. Bei Differenzen ist die Bauleitung sofort zu verständigen!)

Sichtliche Höhenangaben sind vor Ausführung auf Funktionalität vor Ort zu überprüfen!

Vermessungstechnische Bezugssysteme:
Lage: ETRS89 mit UTM-Abbildung
Höhe: DHHN2016, NNH-Höhen, Status 170



Achtung: Maßnahme ist nach RZWas 2021 förderfähig!

Zur Ausführung freigegeben

Mayr Ingenieure
Blütenweg 5, 86551 Aichach

bearbeitet	10.10.2022	Bauer
gezeichnet	10.10.2022	Huenges
geprüft	10.10.2022	Mayr
Projektl.-Nr.	2019-239-30 / 2019-239-LV2	
Plan-Nr.	2019-239-LV2_Beilage_4.dwg	
Aichach, den	10.10.2022	

Nr.	Art der Änderung	Datum	Zeichen

AUSFÜHRUNGSPLANUNG

Gemeinde Pfaffenhofen a. d. Glonn
Hauptstraße 14, 85239 Pfaffenhofen a. d. Glonn
Tel. 08154 23769-0, Fax 08154 23769-44
E-Mail: info@pfaffenhofen-glonn.de

Unterlage / Blatt-Nr.: 5.3
Lageplan Teil 3
Maßstab: 1:250

Abwasserbeseitigung Unterumbach
Umbau in ein Trennsystem

aufgestellt: Pfaffenhofen a. d. Glonn, den

Baudenkmal:
- Aktennr.: D-1-74-137-14
- Adresse: Dorfstraße 28
- Funktion: Filialkirche, Katholische Kirche
- Verfahrensstand: Benennen hergestellt, nachqualifiziert

Bodendenkmal:
- Aktennr.: D-1-7632-0005
- Kurzbeschreibung: Untertägige mittelalterliche und frühneuzeitliche Befunde im Bereich der Kath. Filialkirche St. Martin in Unterumbach und ihre Vorgängerbauten.
- Verfahrensstand: Benennen nicht hergestellt, nachqualifiziert