

Zone	Verkehrshinweis	Montag - Freitag											Samstag						
		S	F	S	S	S	S	S	F	MMF	S	S	S	82	82				
ODZ 3/4	Odelzhausen, Hauptstraße									8.50									
PFH 4	Unterumbach	5.27	6.26	6.33				7.03	7.16	8.53								7.56	
PFH 4	Oberumbach	5.29	6.28	6.35				7.05	7.18	8.55								7.58	
PFH 4	Stockach, Abzw. Oberumbach	5.31		6.37															
PFH 4	Stockach, Ort		6.30					7.08	7.20	8.57								7.59	
PFH 4	Miesberg		6.32					7.10										8.00	
PFH 4	Weitenried		6.35					7.13										8.02	
PFH 4	Kaltenbach (Lkr.DAH), Abzw.	5.34	6.38	6.40				7.16	7.24	9.00								8.05	
PFH 4	Ebersried, Kreisstraße	5.35	6.39	6.41				7.19	7.25	9.01									
PFH 4	Bayerzell							7.20											
PFH 4	Ebersried, Ort							7.21											
PFH 4	Egenburg	5.36	6.41	6.42			7.37	7.23	7.26	9.02								8.07	
PFH 4	Pfaffenhofen (a.d.Glonn)	5.37	6.42	6.43			7.39	7.24	7.27	9.03								8.08	
PFH 3/4	Wagenhofen	5.39	6.44	6.45			7.41	7.26	7.29	9.05								8.10	
ODZ 3/4	Höfa	5.42	6.47	6.48			7.44	7.29	7.32	9.08								8.13	
ODZ 3/4	Dietenhausen		6.50																
ODZ 3/4	Odelzhausen, Schule		6.52				7.48	7.33			11.35	12.25	13.10	14.05	15.35				
ODZ 3/4	- Hauptstraße	5.22	5.43	6.53	6.49			7.35	7.33	9.09	11.36	12.26	13.11	14.06	15.36	16.55	18.20	8.16 12.16	
ODZ 3/4	- Schloßstraße	5.23	5.44	6.54	6.50					9.10	11.37	12.27	13.12	14.07	15.37			8.17 12.17	
ODZ 3/4	- Am Schloßberg	5.24	5.45	6.56	6.52		7.36			9.12	11.38	12.28	13.13	14.08	15.38			8.18 12.18	
ODZ 3/4	Taxa	5.25	5.46	6.58	6.54		7.38			9.14	11.40	12.30	13.14	14.09	15.39			8.20 12.20	
ODZ 3/4	Essenbach	5.27	5.47	7.00	6.56		7.39			9.16	11.42	12.32	13.16	14.11	15.41			8.22 12.22	
SUL 3/4	Orthofen (b.Wiedenzhausen)	5.28	5.49	7.02	6.58		a 7.41			9.18	11.44	12.34	13.17	14.13	15.42			8.24 12.24	
SUL 3/4	Wiedenzh., Rohrbachbrücke	5.30	5.51	7.03	6.59			7.39	7.37	9.20	11.46	12.36	13.19	14.15	15.44	16.59	18.24	8.26 12.26	
SUL 3/4	- Hochstraße	5.31	5.52	7.05	7.01			7.40	7.38	9.21	11.47	12.37	13.20	14.16	15.45	17.00	18.25	8.27 12.27	
SUL 2/3	Sulzemoos, Steindlbachstraße	5.33	5.53	7.06	7.02			7.41	7.39	9.22	11.48	12.38	13.21	14.17	15.46	17.01	18.26	8.28 12.28	
SUL 2/3	- Hauptstraße	5.34	5.54	7.07	7.03			7.42	7.40	9.23	11.49	12.39	13.22	14.18	15.47	17.02	18.27	8.29 12.29	
SUL 2/3	Eichenhof	5.35	5.55	7.08	7.04			7.43	7.41	9.24	11.50	12.40	13.23	14.19	15.48		18.28	8.30 12.30	
SUL 2/3	Einsbach, Kreisstraße	5.36	5.57	7.10	7.06			7.45	7.43	9.26			13.25	14.21	15.50		18.30	8.34 12.34	
SUL 2/3	Heiðhof, Abzw.	5.36	5.58	7.11	7.07			7.46	7.44	9.27			13.26	14.21	15.51		18.31	8.35 12.35	
BEK 3	Rodelzried/Hopfenau	5.37	6.00	7.13	7.09			7.47	7.45	9.27			13.27	14.22	15.52		18.33	8.37 12.37	
BEK 2/3	Lauterbach (b.Dachau)	5.38	6.01		7.10			7.48	7.46	9.28			13.28	14.24	15.53		18.34	8.38 12.38	
SUL 2/3	Einsbach, Römerstraße										11.54	12.44							
SUL 2/3	- Ortsmitte										11.56								
SUL 2/3	Hilpertsried										11.57								
SUL 2/3	Oberwinden, Abzw.										11.58								
ODZ 3/4	Ebertshausen										12.01								
ODZ 3/4	Lukka										12.02								
BEK 2/3	Lauterbach, Palsweiser Straße				7.04														
BEK 2	Priel, Kreisstraße	5.39	6.02		7.11			7.49	7.47	9.29			13.29	14.26	15.54		18.35	8.39 12.39	
BEK 2	Palsweis	5.41	6.06		7.14	7.07		7.52	7.50				13.32	14.28	15.57		18.38		
BEK 2	Eisolzried, Feldbergstraße	5.46	6.12		7.20	7.10		7.58	7.56	9.32			13.37	14.31	16.02		18.44	8.41 12.41	
BEK 2	Deutenhausen, Kriegerdenkmal	5.47	6.14		7.22	7.11		7.59	7.57	9.34			13.39	14.32	16.04		18.46	8.43 12.43	
BEK 2	- Maibaum	5.48	6.15		7.23	7.12		8.00	7.58	9.35			13.40	14.33	16.05		18.47	8.44 12.44	
BEK 1/2	Bergkirchen, Schule							8.03	8.01			12.40		14.34	16.06				
BEK 1/2	- Römerstraße	5.50	6.17		7.25	7.14	7.25	8.04	8.02	9.37			12.41	14.32	14.35	16.07		18.49	8.46 12.46
BEK 1/2	- Mühlstraße	5.51	6.18		7.26	7.15	7.26	8.05	8.03	9.38			12.42	14.33	14.36	16.08		18.50	8.47 12.47
BEK 1/2	- Kreuzackerstr./GADA															17.11			
BEK 1/2	Feldgeding, Mitterweg	5.52	6.19		7.27	7.17	7.27	8.06	8.04	9.40			12.43	14.34	14.37	16.09	17.13	18.51	8.48 12.48
BEK 1/2	- Hirtenweg	5.53	6.20		7.28	7.18	7.29	8.07	8.05	9.41			12.44	14.35	14.38	16.10	17.14	18.52	8.49 12.49
BEK 1/2	Günding, Staatsstraße	5.54	6.22		7.30	7.20	7.31	8.09	8.07	9.43			12.46	14.37	14.40	16.12	17.15	18.54	8.51 12.51
BEK 1/2	- Kanalstraße									9.44			12.47		14.41				
BEK 1/2	- St.-Vitus-Straße									9.45			12.48		14.42				
BEK 1/2	- Waldstraße						7.32						13.48		16.13				
BEK 1/2	- Maibaum			7.21															
BEK 1/2	- Eichenweg			7.22															
DAH 1/2	Mitterndorf	5.56	6.23		7.33	7.22	7.34	8.12	8.10	9.48			12.51	13.51	14.44	16.16	17.16	18.56	8.52 12.52
DAH 1/2	Dachau, Ludwig-Dill-Straße	5.57	6.24		7.35			8.13	8.11	9.49			13.53	14.45	16.18	17.17	18.57	8.53 12.53	
DAH 1/2	- Brucker Straße			7.25		7.23													
DAH 1/2	- Landratsamt			7.26		7.24													
DAH 1/2	- Josef-Effner-Gymnasium			7.30		7.28													
DAH 1/2	- Steinstraße			7.31		7.29													
DAH 1/2	- Pollnstraße			7.33		7.31													
DAH 1/2	- Ignaz-Taschner-Gymnasium					7.33													
DAH 1/2	- Hallenbad						7.36												
DAH 1/2	- Kath. Altenheim						7.37												
DAH 1/2	- Schulzentrum			7.40															
DAH 1/2	- Frühlingstraße					7.37													
DAH 1/2	Dachau Bahnhof <b>S</b> R	6.05	6.32	7.47	7.43	7.38	7.40	8.22	8.23	9.58			14.00	14.52	16.25	17.24	19.04	9.00 13.00	
DAH 1/2	Dachau, Liegalszstraße					7.43													

**S** = nur an Schultagen      **MMF** = Montag, Mittwoch, Freitag an Schultagen      • = Bus hält nur bei Bedarf zum Aussteigen; Haltewunsch bitte beim Fahrer anmelden.  
**F** = nur an schulfreien Tagen      **x** = Umstieg zur Linie 706 ab 6.08 Uhr Richtung Vogelloh      **y** = keine Kurzstrecke  
**82** = nicht 24. und 31. Dezember      **a** = Fahrt weiter nach Odelzhausen, Schule (7.47)

Busfahrten innerhalb einer Gemeinde gelten als Kurzstrecke: ODZ = Odelzhausen, PFH = Pfaffenhofen a.d.Glonn, SUL = Sulzemoos, BEK = Bergkirchen, DAH = Dachau

Sonn- und Feiertag kein Betrieb      Am 24. und 31. Dezember kein Betrieb

Tel 089/551640






















Fahrplan als PDF zum Download

Gültig ab 04. September 2023  
Änderungen vorbehalten | mvv-muenchen.de



Regionalverkehr Oberbayern

Zone	Verkehrshinweis	Montag - Freitag																
		S	S	S	S	S	F	S	S	MMF	S	S	07	14	06	S	S	S
DAH 1/2	Dachau, Josef-Effner-Gym.									S11.25								S15.20
DAH 1/2	- Steinstraße									S11.27								S15.22
DAH 1/2	- Schulzentrum																	
DAH 1/2	- Liegalszstraße																	
DAH 1/2	Dachau Bahnhof  an									S11.30								S15.25
DAH 1/2	Dachau Bahnhof  ab	6.36	6.48				7.40	7.45		11.35								16.29
DAH 1/2	Dachau, Ludwig-Dill-Str. 		6.55				7.47	7.52		11.42								16.36
DAH 1/2	- Uhdestraße																	
DAH 1/2	- Kath. Altenheim																	
DAH 1/2	Mitterndorf		6.56				7.48	7.53		11.43								16.37
BEK 1/2	Günding, Waldstraße							7.54										17.03
BEK 1/2	- Eichenweg		6.57															
BEK 1/2	- St.-Vitus-Straße																	
BEK 1/2	- Staatsstraße 	6.44					7.49	7.55		11.44								16.38
BEK 1/2	Feldgeding, Hirtenweg						7.51	7.56		11.45								16.40
BEK 1/2	- Mitterweg						7.52	7.57		11.46								16.41
BEK 1/2	Bergkirchen, Kreuzacker/GADA																	
BEK 1/2	- Mühlstraße						7.53	7.58		11.47								16.42
BEK 1/2	- Römerstraße						7.54	7.59		11.48								16.43
BEK 1/2	- Schule	6.52	7.02					8.00		S11.49								17.09
BEK 2	Deutenhausen, Maibaum	6.55	7.05				7.57	8.12		11.51								16.45
BEK 2	- Kriegerdenkmal	6.56	7.06				7.58	8.13		11.52								16.46
BEK 2	Eisolzried, Feldbergstraße	6.57	7.07				7.59	8.14		11.53								16.47
BEK 2	Palsweis	7.01						8.15		11.54								16.49
BEK 2	Priel, Kreisstraße		7.09				8.01	8.16		11.55								16.51
BEK 2/3	Lauterbach (b.Dachau)	7.05	7.11				8.03	8.18		11.57								16.53
BEK 3	Rodelzried/Hopfenau	7.07	7.13				8.05	8.20		11.59								16.55
SUL 2/3	Heiðhof, Abzw.	7.08	7.14				8.06	8.21		12.00								16.56
SUL 2/3	Einsbach, Römerstraße	7.09																17.22
SUL 2/3	- Kreisstraße		7.15	7.29			8.06	8.21		12.00								16.56
SUL 2/3	Eichenhof		7.17	7.31			8.09	8.24		12.03								16.59
SUL 2/3	Sulzemoos, Hauptstraße	7.14	7.18	7.32			8.10	8.25		12.04								17.00
SUL 2/3	- Steindlbachstraße	7.15	7.19	7.33			8.10	8.25		12.04								17.00
SUL 3/4	Wiedenzhausen, Hochstraße 	7.17	7.21	7.35			8.11	8.26		12.05								17.01
SUL 3/4	- Rohrbachbrücke 	7.18	7.22	7.36		7.41	8.13	8.28		12.06								17.02
SUL 3/4	Orthofen (b.Wiedenzhausen)						8.15	8.30		12.08								17.04
ODZ 3/4	Essenbach						8.17	8.32		12.10								17.06
ODZ 3/4	Taxa						8.20	8.35		12.13								17.09
ODZ 3/4	Odelzhausen, Am Schloßberg						8.21	8.36		12.14								17.10
ODZ 3/4	- Schloßstraße						8.22	8.37		12.15								17.11
ODZ 3/4	- Rudolf-Diesel-Straße 	7.21	7.25	7.39														17.12
ODZ 3/4	- Hauptstraße 	7.22	7.26	7.40		7.45	8.23	8.38		12.16								17.38
ODZ 3/4	- Schule	7.25	7.29	7.43		7.47				12.17	11.35	12.25	13.09	13.06	13.11	13.45	14.01	16.19
ODZ 3/4	Höfa 																	15.35
PFH 3/4	Wagenhofen 																	15.37
EGE 3/4	Egenhofen 																	15.39
PFH 4	Bayerzell																	15.43
PFH 4	Ebersried, Ort																	15.45
PFH 4	- Kreisstraße 																	15.46
PFH 4	Egenburg 																	15.47
PFH 4	Pfaffenhofen (a.d.Glonn) 																	15.49
ODZ 3/4	Dietenhausen																	15.50
ODZ 3/4	Höfa 																	
PFH 3/4	Wagenhofen 					7.32					11.37	12.27	13.11	13.12	13.17	13.50	14.59	16.20
PFH 4	Pfaffenhofen (a.d.Glonn) 					d7.34					11.40	12.30	13.14	13.15	13.20	13.53	15.02	16.23
PFH 4	Egenburg 					7.36					11.42	12.32	13.16	13.17	13.22	13.55	15.04	16.25
PFH 4	Ebersried, Kreisstraße 										11.43	12.33	13.17	13.18	13.23	13.56	15.05	16.26
PFH 4	Bayerzell										11.45	12.35		13.20	13.25	13.58	15.06	16.27
PFH 4	Ebersried, Ort										11.46	12.36		13.21	13.26	13.59	15.07	16.28
PFH 4	Ebersried, Ort										11.47	12.37		13.22	13.27	14.00	15.08	16.29
PFH 4	Kaltenbach (Lkr.DAH), Abzw.										11.50	12.40		13.25	13.30	14.03	15.07	16.32
PFH 4	Weitenried										11.53	12.43		13.28	13.33	14.06	15.10	16.33
PFH 4	Stockach, Ort										11.56	12.46		13.31	13.36	14.09	15.14	16.35
PFH 4	Miesberg										11.58	12.48		13.33	13.38	14.11	15.15	16.36
PFH 4	Stockach, Abzw. Oberumbach					7.39												
PFH 4	Oberumbach					7.41					12.00	12.50		13.35	13.40	14.13	15.12	16.37
PFH 4	Unterumbach					7.44					12.02	12.52		13.37	13.42	14.15	15.14	16.39
ODZ 3/4	Odelzhausen, Schule					7.49												16.03

**06** = Freitag an Schultagen **F** = nur an schulfreien Tagen **•** = Bus hält nur bei Bedarf zum Aussteigen; Haltewunsch bitte beim Fahrer anmelden.  
**07** = Freitag an schulfreien Tagen **MMF** = Montag, Mittwoch, Freitag an Schultagen **x** = nur Montag bis Donnerstag an Schultagen  
**14** = nur Montag bis Donnerstag (Werktag) **d** = Bus hält an AVV-Haltestelle **U** = Umsteigemöglichkeit zur Linie 732 nach Egenburg  
**S** = nur an Schultagen

Busfahrten innerhalb einer Gemeinde gelten als Kurzstrecke: DAH = Dachau, BEK = Bergkirchen, SUL = Sulzemoos, ODZ = Odelzhausen, PFH = Pfaffenhofen a.d.Glonn, EGE = Egenhofen

Sonn- und Feiertag kein Betrieb Am 24. und 31. Dezember kein Betrieb

Tel. 089/551640













Fahrplan als PDF zum Download

Gültig ab 04. September 2023 Änderungen vorbehalten | mvv-muenchen.de



Regionalverkehr Oberbayern

Zone	Montag - Freitag			Samstag	
Verkehrshinweis				82	82
DAH 1/2 Dachau Bahnhof  ab	17.35	18.15	19.05	11.15	13.15
DAH 1/2 Dachau, Ludwig-Dill-Str. 	17.42	18.22	19.12	11.22	13.22
DAH 1/2 Mitterndorf	17.43	18.23	19.13	11.23	13.23
BEK 1/2 Günding, Staatsstraße 	17.44	18.24	19.14	11.24	13.24
BEK 1/2 Feldgeding, Hirtenweg	17.46	18.26	19.16	11.26	13.26
BEK 1/2 - Mitterweg	17.47	18.27	19.17	11.27	13.27
BEK 1/2 Bergkirchen, Mühlstraße	17.48	18.28	19.18	11.28	13.28
BEK 1/2 - Römerstraße	17.49	18.29	19.19	11.29	13.29
BEK 2 Deutenhausen, Maibaum	17.51	18.31	19.21	11.31	13.31
BEK 2 - Kriegerdenkmal	17.52	18.32	19.22	11.32	13.32
BEK 2 Eisolzried, Feldbergstraße	17.53	18.33	19.23	11.34	13.34
BEK 2 Palsweis	17.55	18.35	19.25	11.36	13.36
BEK 2 Priel, Kreisstraße	17.57	18.37	19.27	11.37	13.37
BEK 2/3 Lauterbach (b.Dachau)	17.59	18.39	19.29	11.38	13.38
BEK 3 Rodelzried/Hopfenau	18.01	18.41	19.31	11.40	13.40
SUL 2/3 Heiðhof, Abzw.	18.02	18.42	19.32	11.41	13.41
SUL 2/3 Einsbach, Kreisstraße	18.02	18.42	19.32	11.46	13.46
SUL 2/3 Eichenhof	18.05	18.45	19.35	11.47	13.47
SUL 2/3 Sulzemoos, Hauptstraße	18.06	18.46	19.36	11.48	13.48
SUL 2/3 - Steindlbachstraße	18.06	18.46	19.36	11.49	13.49
SUL 3/4 Wiedenzhausen, Hochstraße 	18.07	18.47	19.37	11.51	13.51
SUL 3/4 - Rohrbachbrücke 	18.08	18.48	19.38	11.53	13.53
SUL 3/4 Orthofen (b.Wiedenzhausen)	18.10	18.50	19.40	11.55	13.55
ODZ 3/4 Essenbach	18.12	18.52	19.42	11.57	13.57
ODZ 3/4 Taxa	18.15	18.55	19.45	11.58	13.58
ODZ 3/4 Odelzhausen, Am Schloßberg	18.16	18.56	19.46	11.59	13.59
ODZ 3/4 - Schloßstraße	18.17	18.57	19.47	●14.02	
ODZ 3/4 - Hauptstraße 	18.18	18.58	19.48	●14.05	
ODZ 3/4 Höfa 				●14.07	
PFH 3/4 Wagenhofen 				●14.08	
PFH 4 Pfaffenhofen (a.d.Glonn) 				●14.10	
PFH 4 Egenburg 				●14.13	
PFH 4 Kaltenbach (Lkr.DAH), Abzw.				●14.15	
PFH 4 Weltenried				●14.17	
PFH 4 Stockach, Ort				●14.19	
PFH 4 Oberumbach					
PFH 4 Unterumbach					

82 = nicht 24. und 31. Dezember • = Bus hält nur bei Bedarf zum Aussteigen; Haltewunsch bitte beim Fahrer anmelden.  = Umsteigemöglichkeit zur Linie 732 nach Egenburg

Busfahrten innerhalb einer Gemeinde gelten als Kurzstrecke: DAH = Dachau, BEK = Bergkirchen, SUL = Sulzemoos, ODZ = Odelzhausen, PFH = Pfaffenhofen a.d.Glonn, EGE = Egenhofen

**Sonn- und Feiertag kein Betrieb**      **Am 24. und 31. Dezember kein Betrieb**

Tel. 089/551640



Fahrplan als PDF zum Download

Gültig ab 04. September 2023  
Änderungen vorbehalten | mvv-muenchen.de



Regionalverkehr Oberbayern